Elementi della qualità dei suoli liberi
Acidità dei suoli - Carta pedologica

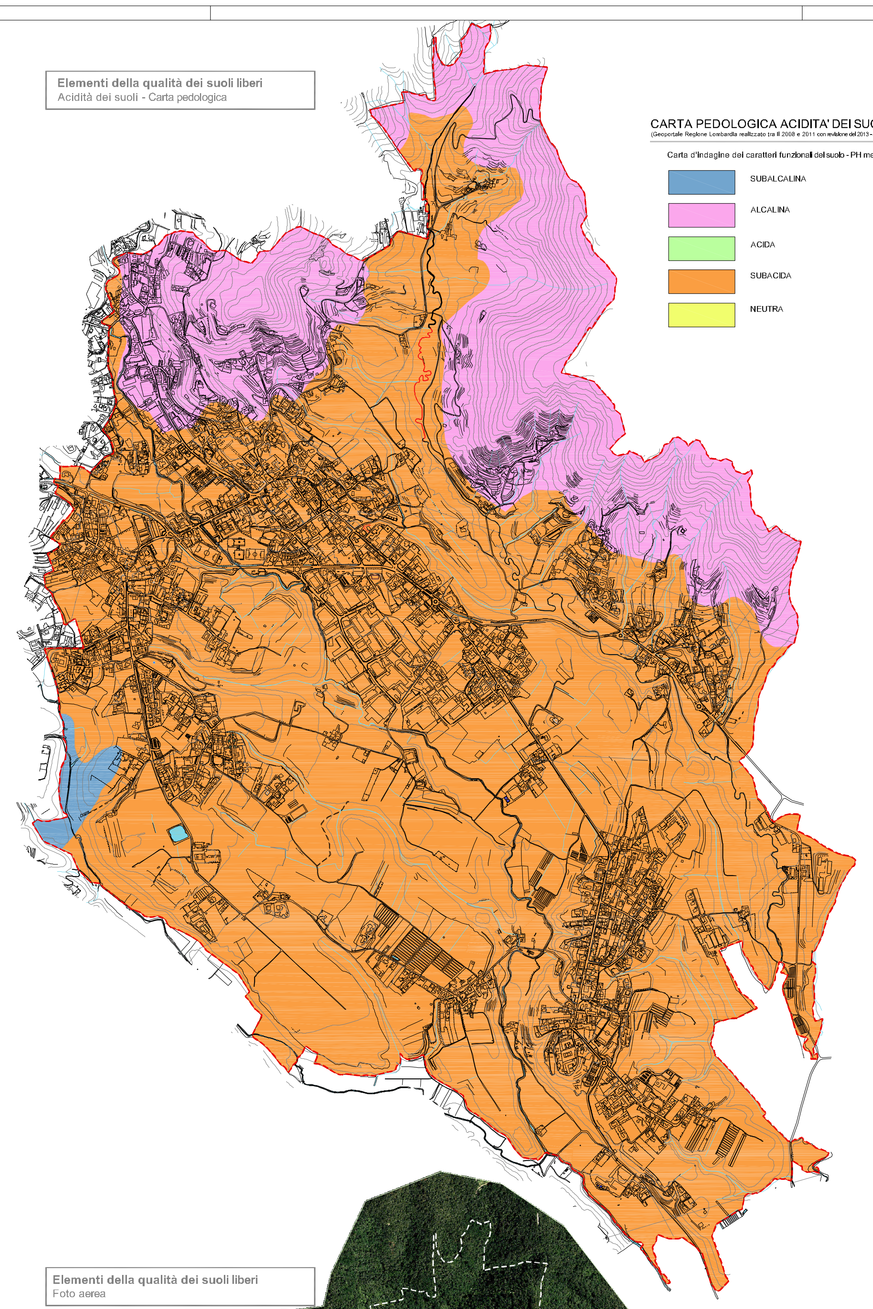

CARTA PEDOLOGICA ACIDITA' DEI SUOLI

Comunità Montana Lecco-Valsassina (ex B.I.M.) 2004 e 2011 con estensione del 2013 in scala 1:25.000

Carta d'indagine dei constituenti funzionali del suolo - PH medio

- SUBALCALINA
- ALCALINA
- ACIDA
- SUBACIDA
- NEUTRA

Elementi della qualità dei suoli liberi
Classi di sensibilità paesistica

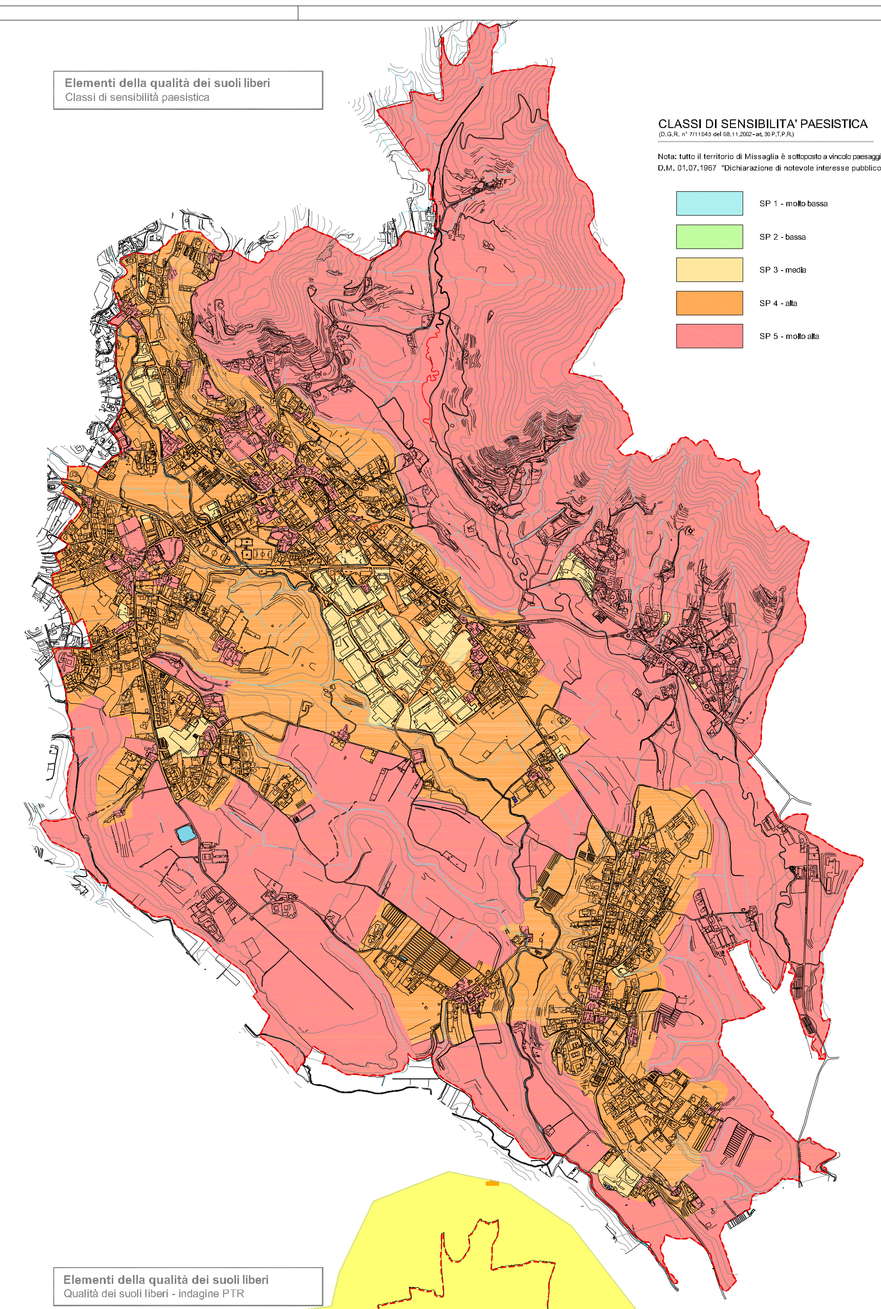

CLASSI DI SENSIBILITA' PAESISTICA

(D.G.R. n° 7/11045 del 08.11.2002 ex. M.P.T.P. 5)

Note: tutto il territorio di Missaglia è sottoposto a vincolo paesaggistico
D.M. 01.07.1967 "Dichiarazione di notevole interesse pubblico - D. Lgs. n° 42/2004, art. 136 ex L. 1497/39

- SP 1 - molto bassa
- SP 2 - bassa
- SP 3 - media
- SP 4 - alta
- SP 5 - molto alta

Elementi della qualità dei suoli liberi
Uso e copertura del suolo 2018 (DUSAF 6.0)

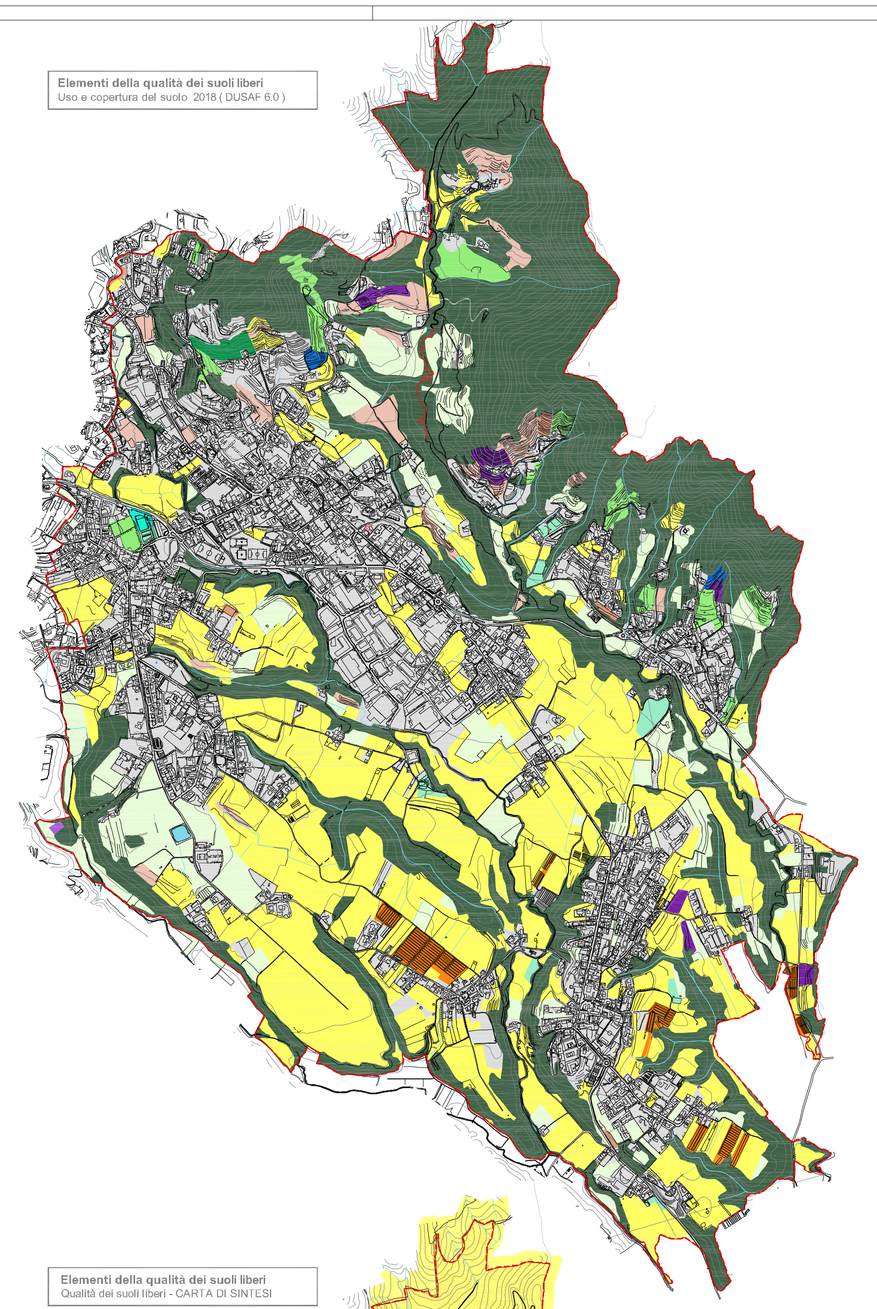

SUOLO URBANIZZATO

- SUPERFICIE URBANIZZATA ED URBANIZZABILE

BANCA DATI DUSAF USO DEL SUOLO - ANALISI SUOLI LIBERI

Uso e copertura del suolo DUSAF 6.0 - 2018

AREE AGRICOLE (CODI. 2)

- SEMINATIVI SEMPLICI (cod. 2111)
- SEMINATIVI ARBORATI (cod. 2112)
- COLTURE ORTICOLE A PIENO CAMPO (cod.21131)
- COLTURE FLORO - VIVAISTICHE A PIENO CAMPO - (cod. 21141)
- ORTI FAMILIARI (cod. 2115)
- COLTURE ORTICOLE PROTETTE (cod. 21132)
- COLTURE FLORO - VIVAISTICHE PROTETTE (cod. 21142)
- VIGNETI (cod. 221)
- FRUTTETI E FRUTTI MINORI (cod. 222)
- OLIVETI (cod.223)
- FORMAZIONI RIPARIALI (cod. 3113)
- ARBORICOLTURA DA LEGNO - ALTRE LEGNOSE AGRARIE (cod. 2242)
- ACCUMULI DETRITICI E AFFIORAMENTI LITOIDI PRIVI DI VEGETAZIONE - (cod. 332)
- PRATI PERMANENTI IN ASSENZA DI SPECIE ARBOREE ED ARBUSTIVE (cod. 2311)
- PRATI PERMANENTI CON PRESENZA DI SPECIE ARBOREE ED ARBUSTIVE (cod.2312)

TERRITORI BOSCATI E SEMINATURALI (CODI. 3)

- BOSCHI DI LATIFOGLIE A DENSITA' MEDIA E ALTA GOVERNATI A CEDUO (cod.. 31111)
- BOSCHI DI LATIFOGLIE A DENSITA' BASSA GOVERNATI A CEDUO - (cod. 31121)
- CESPUGLIETI CON PRESENZA DI SPECIE ARBOREE ED ARBUSTIVE (cod.3241)
- CESPUGLIETI IN AREE AGRICOLE ABBANDONATE (cod.3242)

Elementi della qualità dei suoli liberi
Foto aerea

Elementi della qualità dei suoli liberi
Qualità dei suoli liberi - indagine PTR

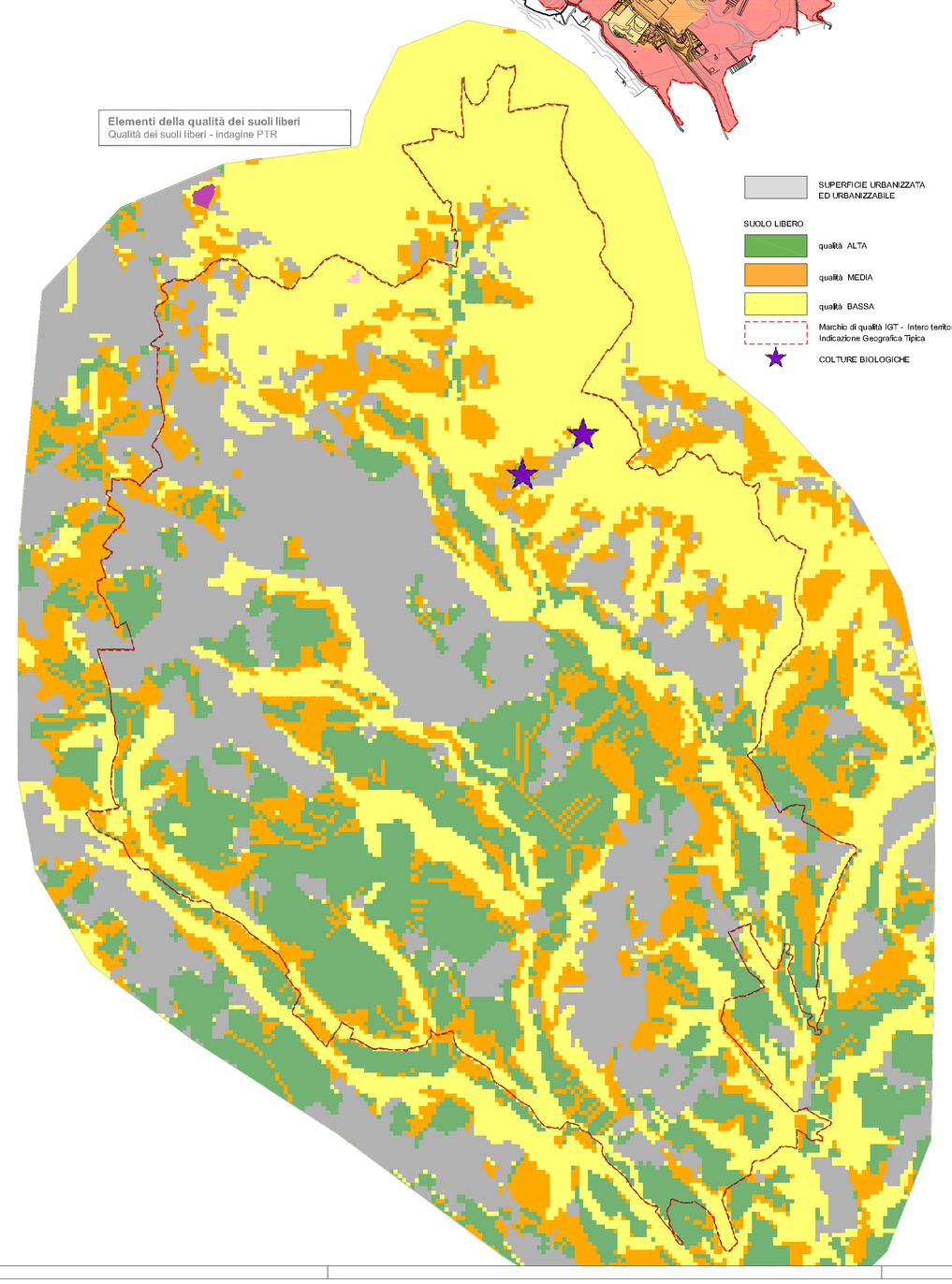

- SUPERFICIE URBANIZZATA ED URBANIZZABILE

SUOLO LIBERO

- qualità ALTA
- qualità MEDIA
- qualità BASSA
- Marchio di qualità IGT - Intero territorio Indicazione Geografica Tipica
- COLTURE BIOLOGICHE

Elementi della qualità dei suoli liberi
Qualità dei suoli liberi - CARTA DI SINTESI

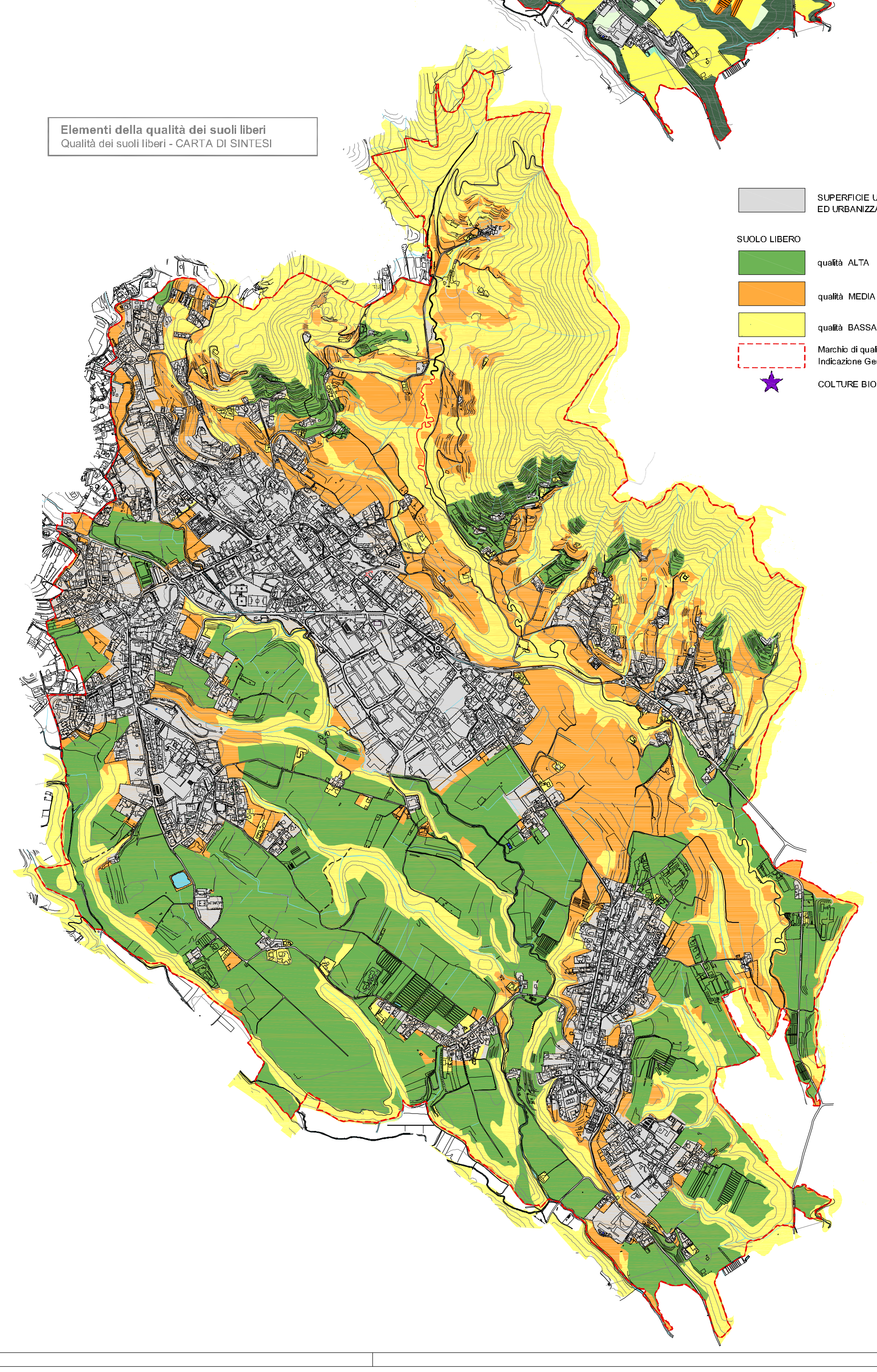

- SUPERFICIE URBANIZZATA ED URBANIZZABILE

SUOLO LIBERO

- qualità ALTA
- qualità MEDIA
- qualità BASSA
- Marchio di qualità IGT - Intero territorio Indicazione Geografica Tipica
- COLTURE BIOLOGICHE

COMUNE DI
MISSAGLIA
PROVINCIA DI LECCO

PIANO DI GOVERNO DEL TERRITORIO

tavola
3.a
scala 1:12.500

CARTA DEL CONSUMO DI SUOLO
Elementi della qualità dei suoli liberi

a) Indagine acidità dei suoli - carta pedologica
b) Analisi dei suoli liberi (DUSAF)
c) Classi di sensibilità paesistica
d) Foto aerea
e) Qualità dei suoli liberi - indagine PTR
f) Qualità dei suoli liberi - CARTA DI SINTESI

NUOVO DOCUMENTO DI PIANO E VARIANTE
AL PIANO DEI SERVIZI E PIANO DELLE REGOLE
IN ADEGUAMENTO ALLA L.R. 31/2014

adozione delibera C. C. n° del 2021
approvazione delibera C. C. n° del 2021

il tecnico	il Sindaco	Assessore Urbanistica	responsabile Area Tecnica
dott. arch. Marielena Sgroi	sig. Bruno Colippa	ing. Paolo Redaelli	arch. Maurizio Corbetta

Tutte le documentazioni (testi e/o disegni, cartacei e/o informatici) **sono** proprietà esclusiva dello studio associato Sgroi-Redaelli e non possono essere riprodotte o cedute a terzi senza autorizzazione scritta.
Ogni utilizzo non conforme a quanto sopra sarà perseguito a norma di legge.

Dott. Arch. Marielena Sgroi - Lomagna (CO) - v. C. Battisti, 19 - tel 031/0566232 - fax 031/0562139 - **Mob. obbligatorio** 3357003483